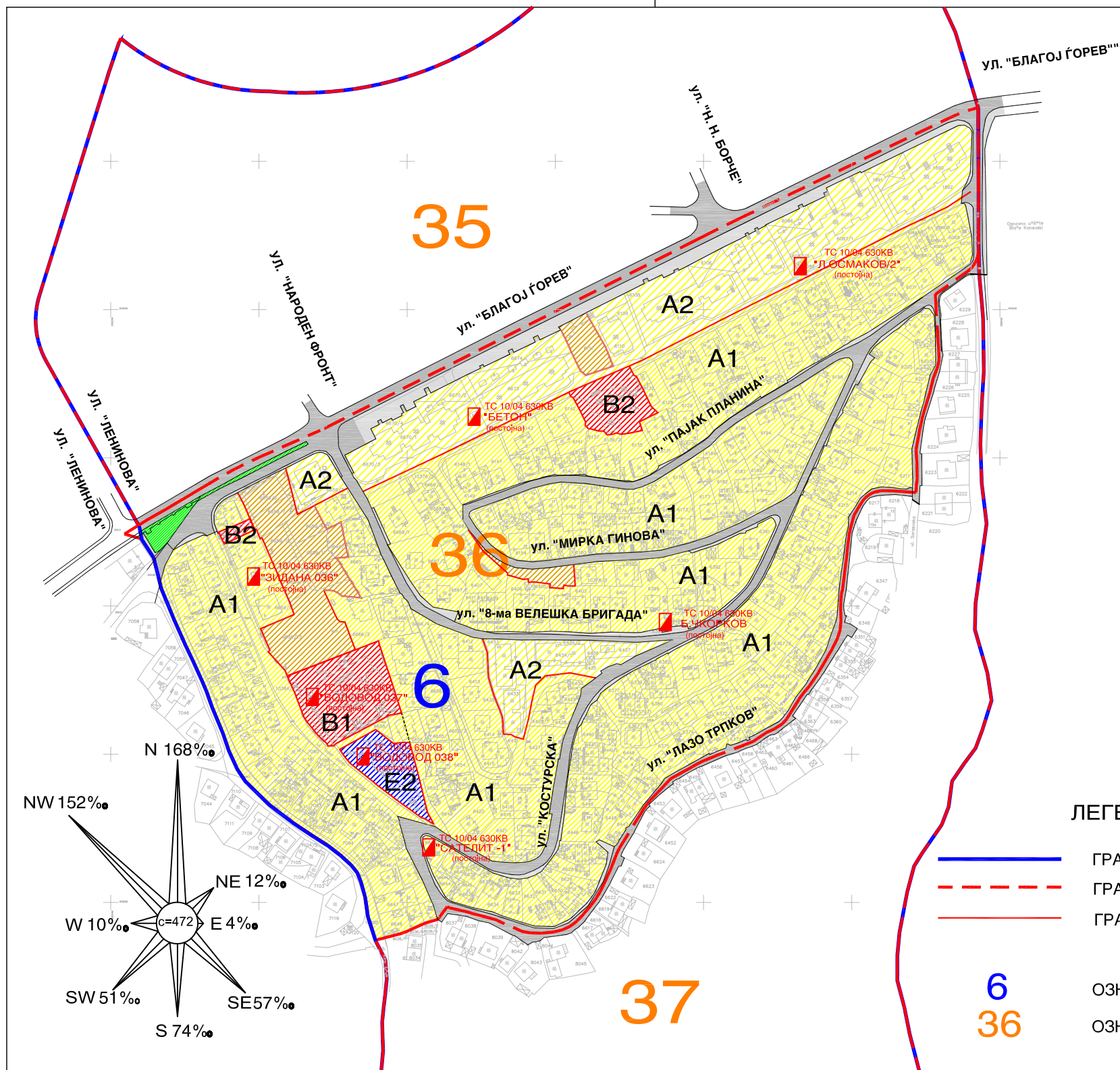


ИЗМЕНУВАЊЕ И ДОПОЛНУВАЊЕ
НА ГУП НА ГРАД
ВЕЛЕС
- ОПШТИНА ВЕЛЕС -
ИЗМЕНА НА УРБАН БЛОК 36
УРБАНА ЕДИНИЦА 6 М-1:2500
ПЛАНСКА ДОКУМЕНТАЦИЈА 2009 - 2019



- ЛЕГЕНДА:**
- ГРАНИЦА НА УРБАНА ЕДИНИЦА
 - ГРАНИЦА НА БЛОК
 - ГРАНИЦА НА НАМЕНСКА ЗОНА
 - 6 ОЗНАКА НА УРБАНА ЕДИНИЦА
 - 36 ОЗНАКА НА БЛОК

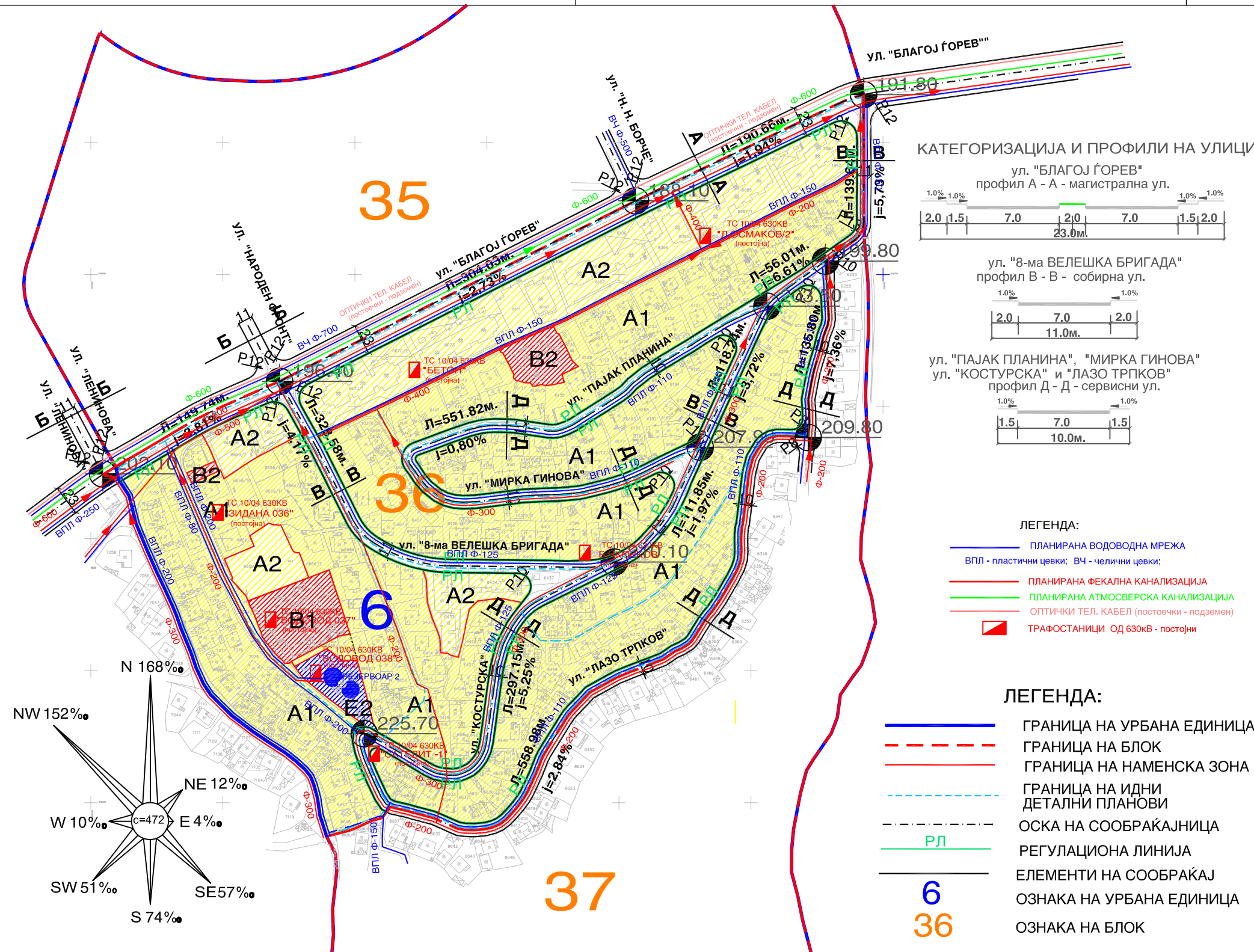
УРБАНА ЕДИНИЦА 6		површина (ха)	процент (%)
ПОСТОЈНА НАМЕНА НА ПОВРШИНИ			
БЛОК 36	АНГАЖИРАНИ ПОВРШИНИ ПО НАМЕНА	16.6740	100%
A - ДОМУВАЊЕ - изградено земјиште		13.1422	78.82
A1	СЕМЕЈНО ДОМУВАЊЕ ВО СТАЊБЕНИ КУКИ	10.8182	64.88
A2	СЕМЕЈНО ДОМУВАЊЕ ВО СТАЊБЕНИ ЗГРАДИ	2.3240	13.94
B - ЈАВНИ ИНСТИТУЦИИ - изградено земјиште		0.5114	3.06
B1	ОБРАЗОВАНИЕ И НАУКА - ДЕТСКА ГРАДИНКА	0.3243	1.94
B2	ЗДРАВСТВЕНИ И СОЦИЈАЛНИ ИНСТИТУЦИИ - МЕДИЦИНСКИ ЦЕНТАР, - АМБУЛАНТА	0.1871	1.12
Г - ПРОИЗВОДСТВО, ДИСТРИБУЦИЈА И СЕРВИСИ - изградено земјиште		2.3145	13.88
E2	КОМУНАЛНА СУПРАСТРУКТУРА - РЕЗЕРВОАРИ ЗА ВОДА	0.1695	1.02
E1	КОМУНАЛНА ИНФРАСТРУКТУРА - ПРИМАРНА УЛИЧНА МРЕЖА	2.1450	12.86
	НЕИЗГРАДЕНО ЗЕМЈИШТЕ	0.7059	4.24

E3 - НЕКОМПАТИБИЛНА ИНФРАСТРУКТУРА
■ ТРАFOСТАНИЦИ Од 630кВ - постојни

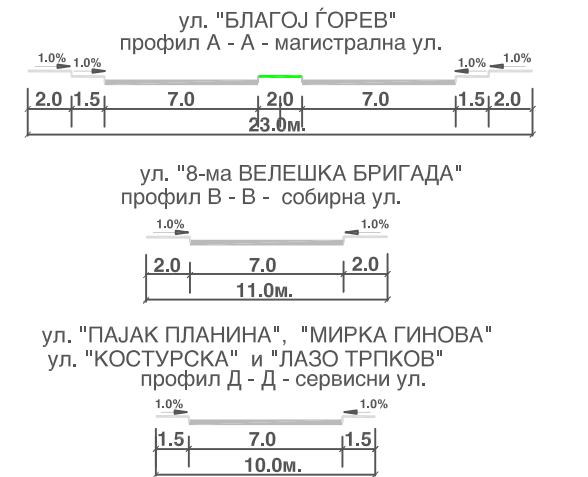
- ИНВЕНТАРИЗАЦИЈА НА ИЗГРАДЕН
ГРАДЕЖЕН ФОНД
ДОКУМЕНТАЦИОНА ОСНОВА ПРЕДЛОГ ПЛАН

ПЛАНИРИС КУМАНОВО		содржина: инвентаризација на изграден градежен фонд		
		фаза:	Предлог план	У
Илиевска Снежана д.и.а. овластување бр.0048 Кацарски Јованчо д.и.а. овластување бр.0097		нарачател: Општина Велес		
соработници: Думановски Младен д.и.а. Карбински Дејан сооб. инж. Игнатов Љупчо ел. инж.		план: Измена и дополнување на ГУП Велес измена на блок 36 - урбана единица 6		
управител: Илиевска Снежана д.и.а.	размер: 1:2500	тех.број: 11 / 09	дата: јуни, 2009	лист бр. 03

ИЗМЕНА И ДОПОЛНУВАЊЕ НА ГУП НА ГРАД ВЕЛЕС - ОПШТИНА ВЕЛЕС - ИЗМЕНА НА УРБАН БЛОК 36 УРБАНА ЕДИНИЦА 6 М-1:2500 ПЛАНСКА ДОКУМЕНТАЦИЈА 2009 - 2019



КАТЕГОРИЗАЦИЈА И ПРОФИЛИ НА УЛИЦИ



ЛЕГЕНДА:

- ПЛАНИРАНА ВОДОВОДНА МРЕЖА
- ВПЛ - пластични цевки; ВЧ - челични цевки;
- ПЛАНИРАНА ФЕКАЛНА КАНАЛИЗАЦИЈА
- ПЛАНИРАНА АТМОСФЕРСКА КАНАЛИЗАЦИЈА
- ОПТИЧКИ ТЕЛ. КАБЕЛ (постојечки - подземен)
- ТРАФОСТАНИЦИ Од 630кВ - постојни

ЛЕГЕНДА:

- ГРАНИЦА НА УРБАНА ЕДИНИЦА
- - - ГРАНИЦА НА БЛОК
- ГРАНИЦА НА НАМЕНСКА ЗОНА
- - - ГРАНИЦА НА ИДНИ ДЕТАЛНИ ПЛАНОВИ
- - - ОСКА НА СООБРАЌАЈНИЦА
- РЕГУЛАЦИОНА ЛИНИЈА
- ЕЛЕМЕНТИ НА СООБРАЌАЈ
- 6 ОЗНАКА НА УРБАНА ЕДИНИЦА
- 36 ОЗНАКА НА БЛОК

УРБАНА ЕДИНИЦА 6		површина (ха)	процент (%)
ПЛАНИРАНА НАМЕНА НА ПОВРШНИ			
БЛОК 36	АНГАЖИРАНИ ПОВРШНИ ПО НАМЕНА	16.6740	100%
А - ДОМУВАЊЕ		13.2798	79,65
A1	СЕМЕЈНО ДОМУВАЊЕ ВО СТАНБЕНИ КУКИ	10.6324	63,77
A2	СЕМЕЈНО ДОМУВАЊЕ ВО СТАНБЕНИ ЗГРАДИ	2.6474	15,88
В - ЈАВНИ ИНСТИТУЦИИ		0.5114	3,06
B1	ОБРАЗОВАНИЕ И НАУКА - ДЕТСКА ГРАДИНКА	0.3243	1,94
B2	ЗДРАВСТВЕНИ И СОЦИЈАЛНИ ИНСТИТУЦИИ - МЕДИЦИНСКИ ЦЕНТАР, - АМБУЛАНТА	0.1871	1,12
Е - ИНФРАСТРУКТУРА		2.8828	17,29
E2	КОМУНАЛНА СУПРАСТРУКТУРА - РЕЗЕРВОАРИ ЗА ВОДА	0.1695	1,02
E3	КОМУНАЛНА ИНФРАСТРУКТУРА - ПРИМАРНА УЛИЧНА МРЕЖА	2.7133	16,27

E3 - НЕКОМПАТИБИЛНА ИНФРАСТРУКТУРА
■ ТРАФОСТАНИЦИ Од 630кВ - постојни

СИНТЕЗЕН ПЛАН

ПЛАНСКА ДОКУМЕНТАЦИЈА ПРЕДЛОГ ПЛАН

		содржина:	синтезен план
		фаза:	Предлог план У
Планиерис: Илевска Снежана д.и.а. овластување бр.0048 Кацарски Јованчо д.и.а. овластување бр.0097 соработници: Думановски Младен д.и.а. Карбински Дејан сооб. инж. Игатов Љупчо ел. инж.		нарачател:	Општина Велес
управител: Илевска Снежана д.и.а.		план:	Измена и дополнување на ГУП Велес измена на блок 36 - урбана единица 6
размер:	1:2500	тех.број:	11 / 09
		дата:	јуни, 2009
		лист бр.:	04